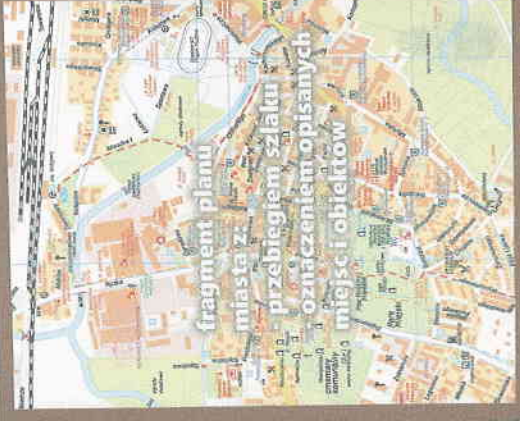




Pruchnicki Szlak Miejski

odległość: 4,5 km



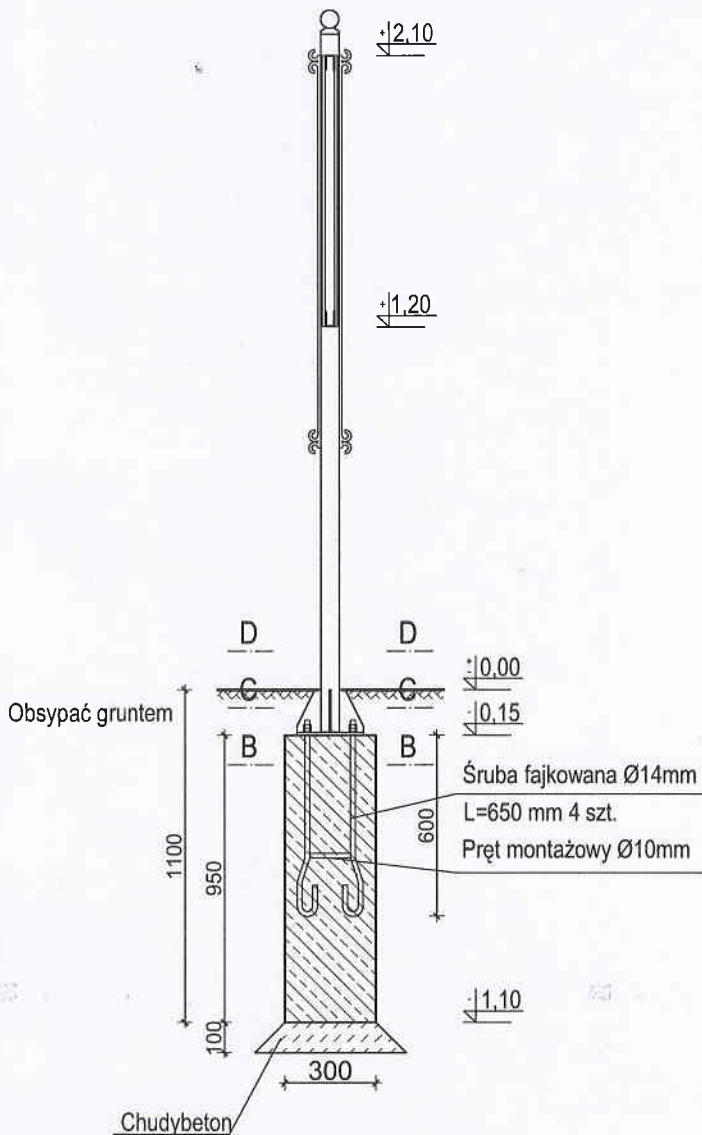
- 1. Rynek (Rynek)
- 2. Rynek (Rynek)
- 3. Rynek (Rynek)
- 4. Rynek (Rynek)
- 5. Rynek (Rynek)
- 6. Rynek (Rynek)
- 7. Rynek (Rynek)
- 8. Rynek (Rynek)
- 9. Rynek (Rynek)
- 10. Rynek (Rynek)
- 11. Rynek (Rynek)
- 12. Rynek (Rynek)
- 13. Rynek (Rynek)
- 14. Rynek (Rynek)
- 15. Rynek (Rynek)
- 16. Rynek (Rynek)
- 17. Rynek (Rynek)
- 18. Rynek (Rynek)

CREDIT AGRICOLE CREDIT AGRICOLE

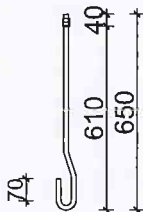
SAN CIESTVO 1200 m
CIESTVO 600 m

AJME

PRZEKRÓJ A-A
TABLICY INFORMACYJNEJ
SKALA 1:25



Śruba fajkowa $\varnothing 14\text{mm}$
L=650mm



UWAGA!

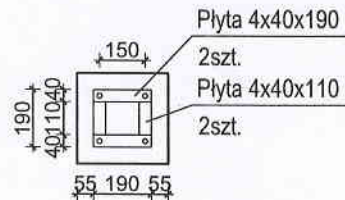
Wszystkie elementy stalowe wykonać jako ocynkowane
malowane technologicznie w kolorze grafitowym

BETON B20

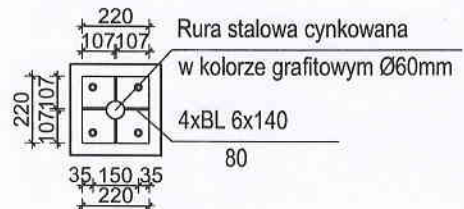
STAL A-III

PROJEKT BUDOWLANO-WYKONAWCZY
TABLICY INFORMACYJNEJ

Przekrój B-B, skala 1:25



Przekrój C-C, skala 1:25



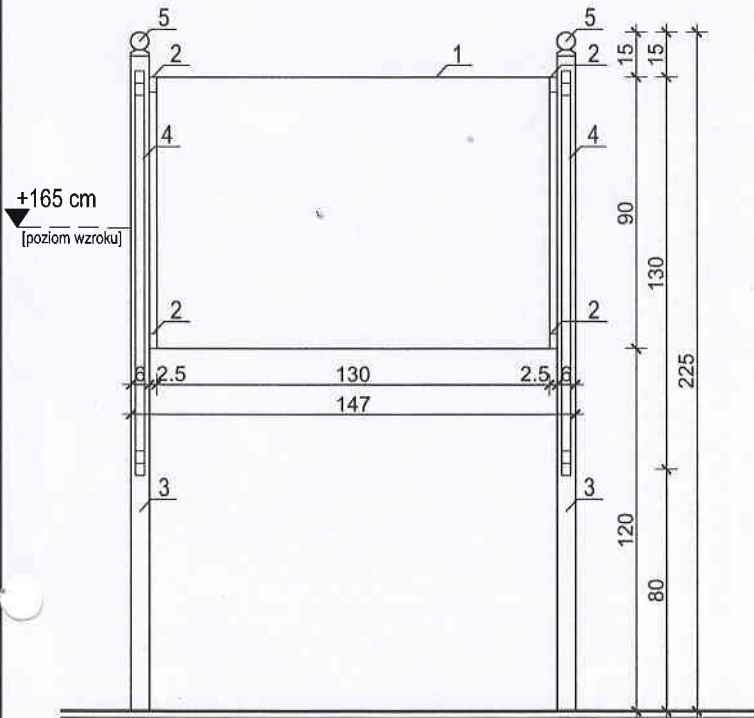
Przekrój D-D, skala 1:25



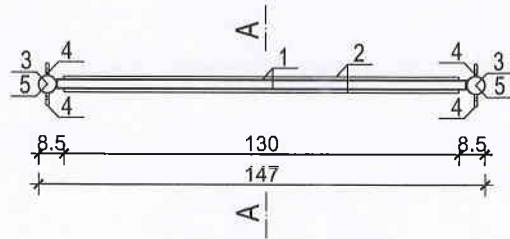
METRYKA PROJEKTU

NAZWA: BUDOWA TABLICY INFORMACYJNEJ			
ADRES: 48-200 Prudnik, działka nr 173 k.m. 10			
TYTUŁ: PROJEKT BUDOWLANO-WYKONAWCZY			
SKALA: 1:25	RYS. NR: 3	ILOŚĆ RYS.: 4	DATA: IX. 2018r.
PROJEKTANT KONSTRUKCJI:	inż. Andrzej Wójtowiec upr. OPL/0133/POOK/05 w specjalności konstrukcyjno-budowlanej do projektowania bez ograniczeń	PODPIS:	
PROJEKTANT ARCHITEKTURY:	mgr inż. arch. Magda Ślawik upr. 03/OPOKK/2012 w specjalności architektonicznej do projektowania bez ograniczeń	PODPIS:	
PROJEKT JEST CHRONIONY PRAWEM AUTORSKIM (Dz. U. 94.24.83) STANOWI WŁASNOŚĆ INTELEKTUALNĄ FIRMY ARCHITEKTURA I INŻYNIERIA BUDOWNICTWA ANDRZEJ WÓJTOWIEC			

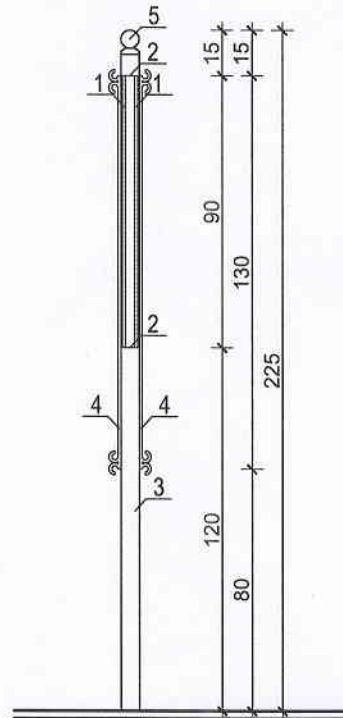
FRONTOWA STRONA
PROJEKTOWANEJ TABLICY INFORMACYJNEJ



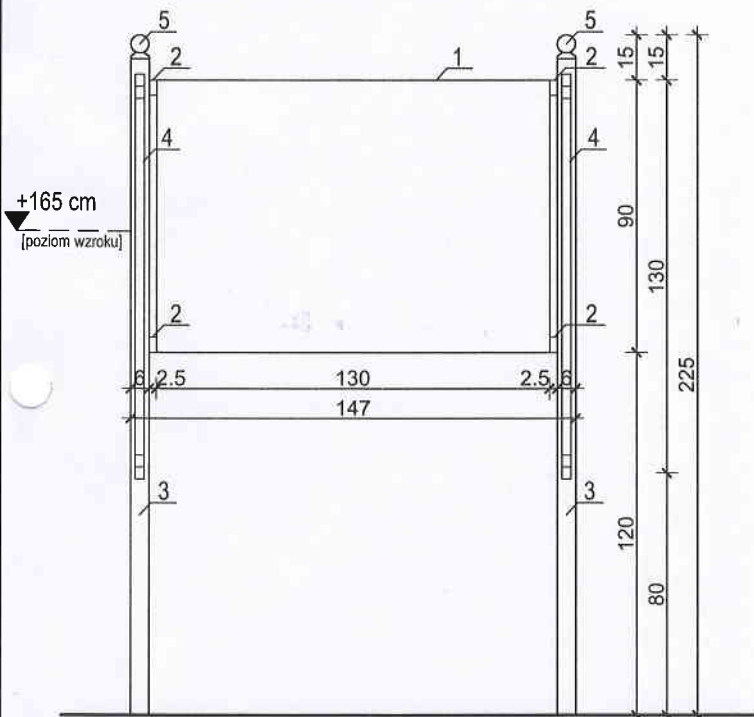
RZUT POZIOMY PROJEKTOWANEJ
TABLICY INFORMACYJNEJ



BOK PROJEKTOWANEJ
TABLICY INFORMACYJNEJ



TYLNA STRONA
PROJEKTOWANEJ TABLICY INFORMACYJNEJ



LEGENDA:

1. Tablica z nadrukiem (laminat UV)
2. Ceownik w kolorze grafitowym 50x30x50 mm
3. Rura stalowa ocynkowana w kolorze grafitowym \varnothing 60 mm
4. Ocynkowane - stalowe zdobienie w kolorze grafitowym
5. Kuliste, ocynkowane - stalowe zdobienie w kolorze grafitowym

METRYKA PROJEKTU

NAZWA:	BUDOWA TABLICY INFORMACYJNEJ		
ADRES:	48-200 Prudnik, działka nr 173 k.m. 10		
TYTUŁ:	SCHEMAT PROJEKTOWANEJ TABLICY INFORMACYJNEJ		
SKALA:	1:25	RYS. NR:	4
		ILOŚĆ RYS.:	4
		DATA:	IX. 2018r.
PROJEKTANT KONSTRUKCJI:	inż. Andrzej Wójtowiec upr. OPL/0133/POOK/05 w specjalności konstrukcyjno-budowlanej do projektowania bez ograniczeń	PODPIS:	
PROJEKTANT ARCHITEKTURY:	mgr inż. arch. Magda Sławik upr. 03/OPOKK/2012 w specjalności architektonicznej do projektowania bez ograniczeń	PODPIS:	
PROJEKT JEST CHRONIONY PRAWEM AUTORSKIM (Dz. U. 94.24.83) STANOWI WŁASNOŚĆ INTELEKTUALNĄ FIRMY ARCHITEKTURA I INŻYNIERIA BUDOWNICTWA ANDRZEJ WÓJTOWIEC			